
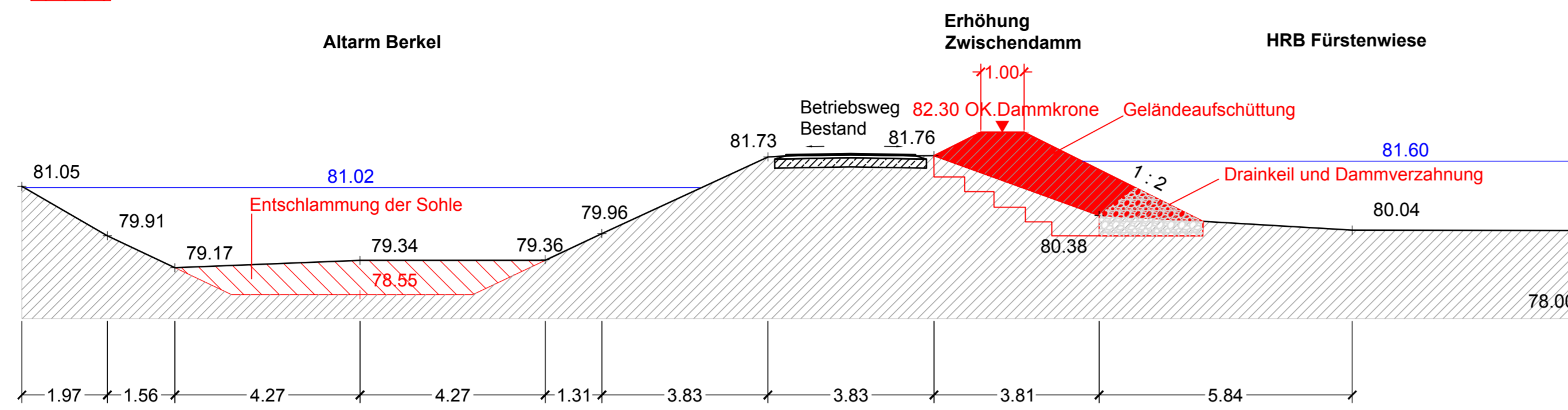
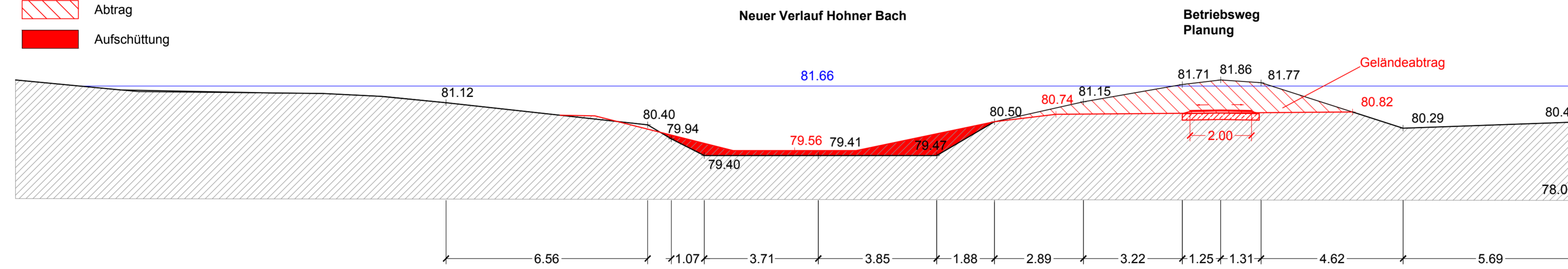


-  Gelände Bestand
-  Gelände Planung
-  Aufschüttung
-  Abtrag



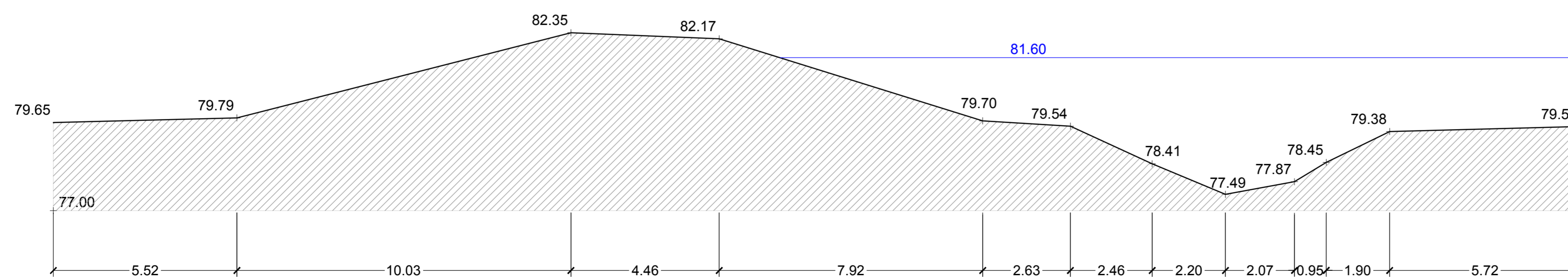
Querprofil 3 Vermessungsingenieur Wolfgang Bodem, gemessen am 19.07.2011
 Profil-Nr. 10098460

-  Gelände Bestand
-  Gelände Planung
-  Abtrag
-  Aufschüttung



Querprofil 4 Vermessungsingenieur Wolfgang Bodem, gemessen am 19.07.2011
 Profil-Nr. 53960


-  Gelände Bestand



Querprofil 1 Vermessungsingenieur Wolfgang Bodem, gemessen am 19.07.2011

Vorabzug

| | | | |
|---|--|-------------------------|-----------|
| Hydrotec Ingenieurgesellschaft für Wasser und Umwelt mbH Kaiser-Otto-Platz 13 45276 Essen Tel: 0201/850199-50 Fax: 0201/850199-55 www.hydrotec.de | Planersteller: <input checked="" type="checkbox"/> | Zeichen | Datum |
| | Bearbeitet | mdo | Nov. 2017 |
| | Gezeichnet | yc | Nov. 2017 |
| | Geprüft | hst | Nov. 2017 |
| Planungsbüro Koenzen Wasser und Landschaft Schulstraße 37 40721 Hilden Tel.: 02103/90884-0 Fax: 02103/90884-19 www.planungsbuero-koenzen.de | Planersteller: <input type="checkbox"/> | Essen, im November 2017 | |

| | |
|---|--|
| Abwasserwerk der Stadt Coesfeld Dülmener Straße 80 48653 Coesfeld Tel.: 02541/929-320 Fax: 02541/929-333 www.abwasserwerk-coesfeld.de |  Abwasserwerk der Stadt Coesfeld |
| WRRL Maßnahmen und HW-Schutz Berkel | |
| Los 2 | |
| Erhöhung Zwischendamm Querschnitte | |
| Coesfeld, im | Projekt Nr.: P 1602 Maßstab: 1:100 Blatt Nr.: |