

felder Berg zurück und genießen von der Drei-Linden-Höhe aus den Blick über die Stadt Coesfeld und die Parklandschaft des Münsterlandes bis Sie zum Ausgangspunkt der Tour zurückkehren.

Dort angekommen sollten Sie sich unbedingt etwas Zeit nehmen, um die **St. Lamberti Kirche** [3], den **Pulverturm** [4], das **Walkenbrückentor** [5], ein ehemaliges Stadttor und die **St. Jakobi Kirche** [6] zu besichtigen.

Zahlreiche Cafés und Restaurants laden ein, die Tour gemütlich ausklingen zu lassen.

In der Tourist Information am Marktplatz können Sie sich über die Sehenswürdigkeiten und weitere Radrouten informieren.



[2]



[5]



## Kontaktadresse

### Baumberge-Touristik

Markt 8 · 48653 Coesfeld

**Telefon:** 025 41 / 939-1067

**E-Mail:** info@baumberge.com

**Internet:** www.baumberge.com

© Baumberge-Touristik

Die Baumberge sind eine abwechslungsreiche Region mit gut ausgeschilderten Fahrradwegen, mit vielfältigen Freizeit- und Kulturangeboten und mit romantischen Schlössern und Burgen. Sie sind aber auch seit mehr als 1000 Jahren Abbaugelände eines Kalk-Sandsteins, der schon im Mittelalter ein wahrer Exportschlager des Münsterlandes war und viele Sakral- und Profanbauten im nordeuropäischen Raum z. B. mit Bildhauerwerken ziert. Damit gehören die Baumberge zu einer der traditionsreichsten deutschen Steinbildhauer-Regionen. Viele Beispiele in der Architektur und das Sandsteinmuseum bieten einen Einblick der besonderen Art in diese „Steinreiche“ Geschichte. Unsere gute Gastronomie bietet jedem Besucher Genuß und Erlebnis und die Natur verwöhnt unser Besucher mit Weitblicken über die münsterländische Parklandschaft, herrlichen Buchenwäldern und einer Quellen- und Steinreichen Landschaft.



St. Lamberti Kirche

# Baumberge

... im Münsterland

**Rundroute 84**



Auf Wegen des heiligen Liudger



Münsterland

## Routenbeschreibung

Die Tour beginnt am Coesfelder Marktplatz. Die Anfänge der den Marktplatz beherrschenden **St. Lamberti Kirche** [3] gehen auf Liudger, den ersten Bischof von Münster zurück, der hier eine Holzkirche errichtete. Von dort aus fahren Sie Richtung Norden über den Lambertiplatz und biegen rechts ab auf die Münsterstraße. Dieser folgen Sie bis zur Ampelkreuzung Daruper- Friedrich-Ebert- und Alte Münsterstraße.

Biegen Sie links ab auf die Friedrich-Ebert-Straße und bei nächster Gelegenheit rechts ab auf den Wahrkamp. Vom Wahrkamp fahren Sie direkt wieder rechts, dann links und danach die 2. Straße links. Sie befinden sich nun auf der Wildbahn und folgen von hier aus zunächst der Route 93/94.

Auf dem Coesfelder Berg stoßen Sie auf den Gabelungspunkt der Strecken 93/94, 84/94 und 84/93. Folgen Sie der Strecke 84/93 bis zum **Schloss Varlar** [1]. Eine Besichtigung des prächtigen, ursprünglich als Kloster erbauten Schlosses ist nur von der Zufahrtsstraße aus möglich, da das Schloss bewohnt ist. Bitte beachten Sie die Privatsphäre der Bewohner.

Durch die malerische Landschaft setzen Sie Ihre Tour fort und erreichen nach 20 km die **Benediktinerabtei Gerleve** [2]. Nehmen Sie sich etwas Zeit für die Besichtigung der neuromanischen Kirche. Kinder finden auf dem Gelände einen ansprechend gestalteten Spielplatz. Gestärkt durch einen Imbiss in der Kloster-gaststätte fahren Sie weiter auf der Route 84 durch die wunderschöne Parklandschaft des Münsterlandes. Die letzten Kilometer legen Sie über den Coes-

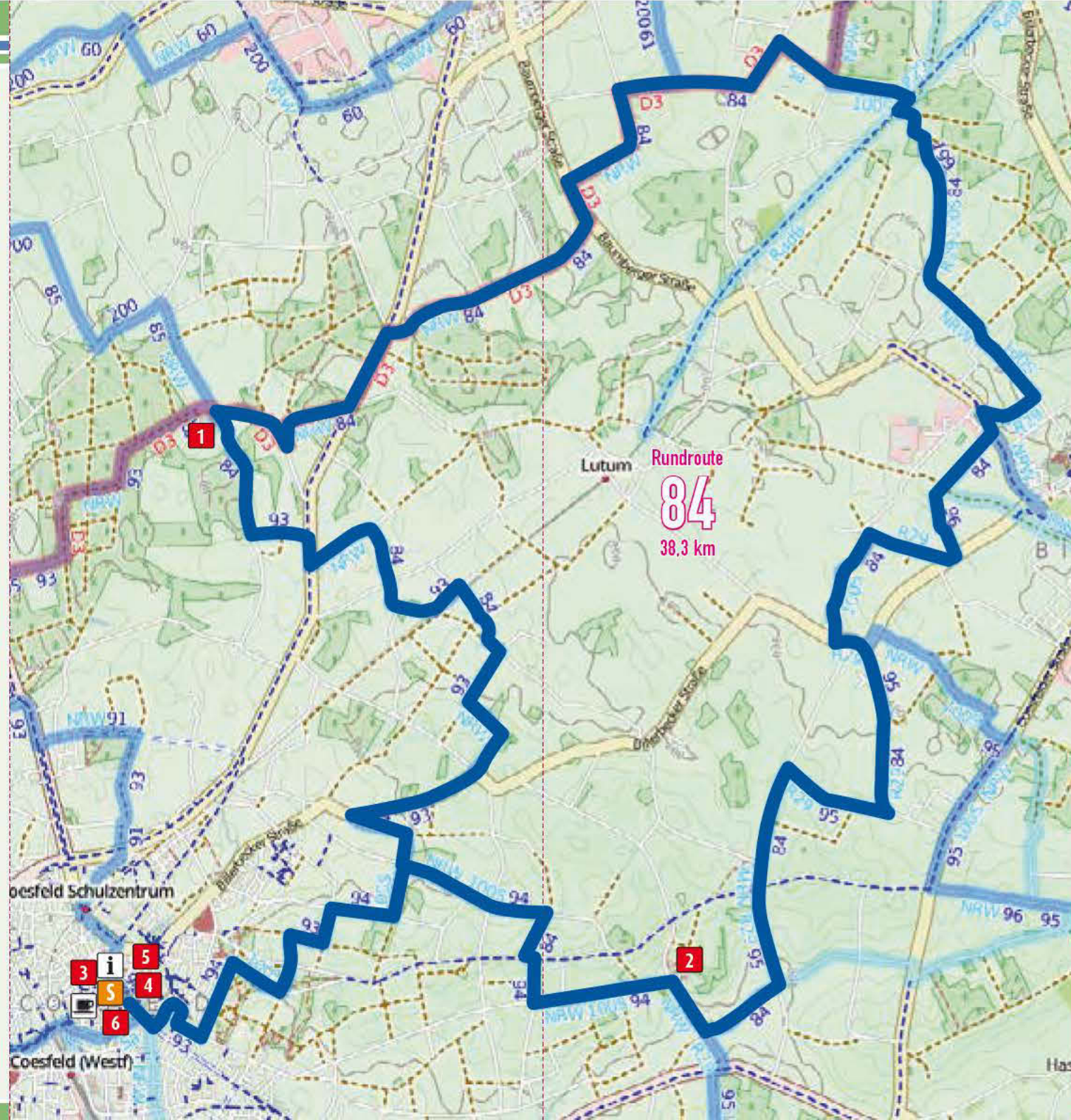
## Legende

-  Rundroute
-  1 Sehenswürdigkeiten
-  5 Startpunkt
-  Gastronomie
-  Schutzhütten/Unterstellmöglichkeit
-  Fahrradservice und -Vermietung
-  Tourist Information
-  E-Bike Ladestation

Maßstab 1:467 (1 cm in der Karte entspricht 467 m in der Natur)

## Sehenswertes

-  1 Schloss Varlar
-  2 Benediktinerabtei Gerleve
-  3 St. Lamberti Kirche
-  4 Pulverturm
-  5 Walkenbrückentor
-  6 St. Jakobi Kirche



## Informationen

Start: Marktplatz Coesfeld

Länge: 38,3 km

Höhenmeter: 257 m

Fahrzeit: ca. 3 h

Parken:

Kaufland [51° 56 min 19 sec N] [7° 9 min 58 sec E]

Konzerttheater [51° 57 min 7 sec N] [7° 10 min 23 sec E]

## Fahrradservice und -Vermietung

2rad Center Bergmann

Holthäuser Str. 3

48727 Billerbeck

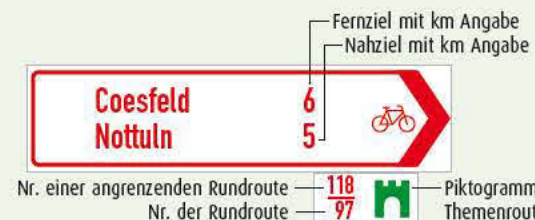
Telefon: 0 25 43 / 930 360




## Ausschilderung

Die Baumbergeregion verfügt über ein einheitlich ausgeschildertes touristisches Radwegenetz. Die Beschilderung ermöglicht eine optimale Orientierung.

**2 Zahlen – ein Radweg:** jede Rundroute hat eine Nummer. Die Radwege verlaufen auf den Grenzen zwischen zwei Rundrouten. Die Nummer des Radweges ergibt sich aus den Nummern der beiden Rundrouten. Eine Nummer bezeichnet eine Rundroute.



 Diese Zwischenwegweiser leiten Sie von einem Pfeilwegweiser zum nächsten.